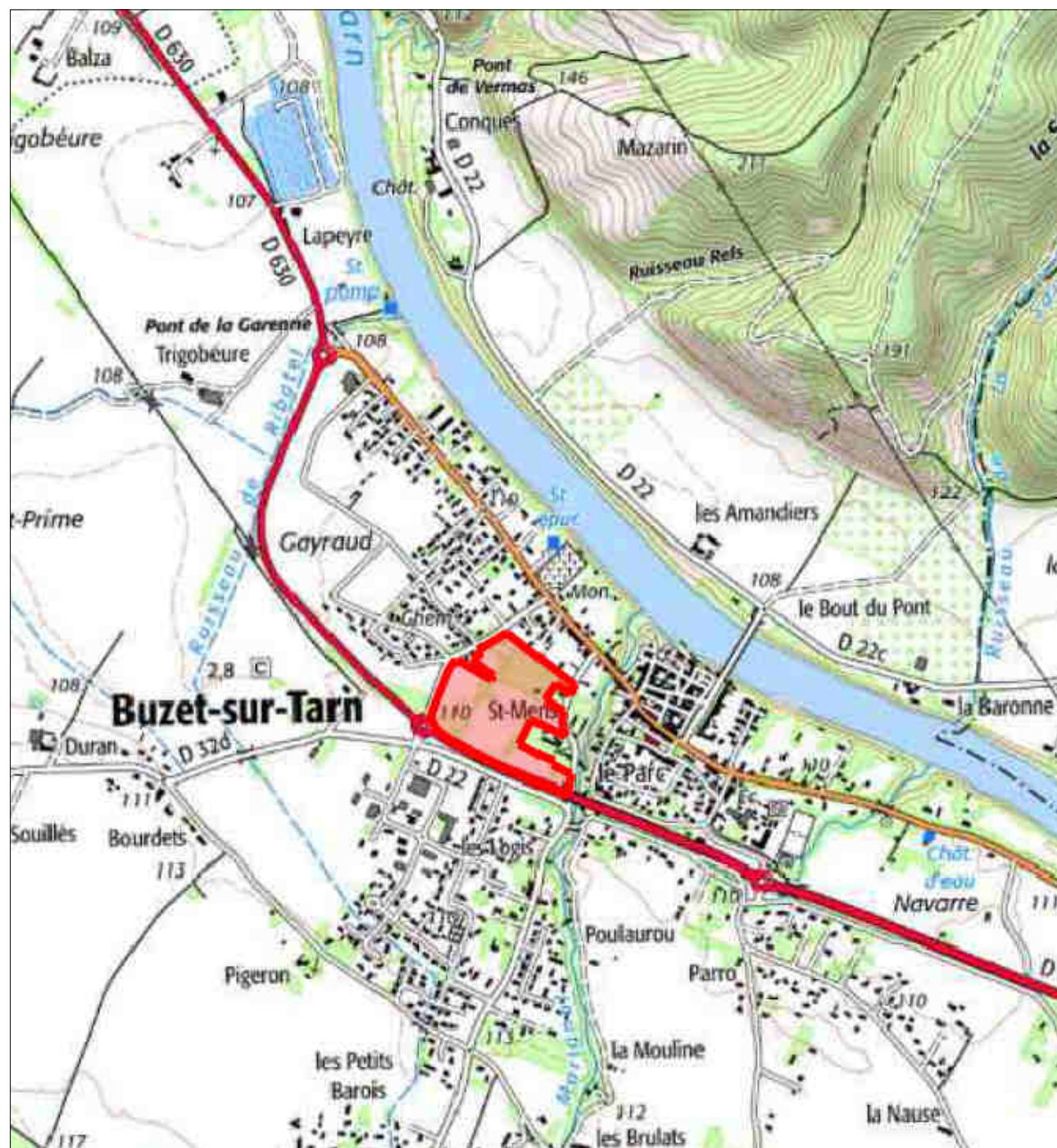


DEPARTEMENT DE LA HAUTE-GARONNE
 COMMUNE DE BUZET-SUR-TARN
 Gibertou
 PLAN DE SITUATION



DEPARTEMENT DE LA HAUTE-GARONNE
 COMMUNE DE BUZET-SUR-TARN
 Gibertou

LOTISSEMENT "LE DOMAINE DE GIBERTOU"

PLAN DE VENTE
 ET DE BORNAGE

LOT D2



- PLAN AYANT FAIT L'OBJET D'UN LEVÉ RÉGULIER.
- PLAN ÉTABLI D'APRÈS DES DOCUMENTS EXISTANTS.

Date du Levé : 10-11 Mai 2021

Mise à jour : 02 Avril 2025

Mise à jour : 28 Octobre 2025

COORDONNÉES PLANIMÉTRIQUES Système RGF93-CC43
 Système Indépendant
 Système RGF93-CC43 par TERIA

COORDONNÉES ALTIMÉTRIQUES N.G.F. (Nivellement Général de la France).
 Nivellement Indépendant.
 Nivellement par TERIA

N° AFFAIRE : 181111/Lot D2



LAURENT TASSEL
 GEOMETRE-EXPERT (OGE N°05225)

49, Route de LAUNAGUET, 31200 TOULOUSE

TELEPHONE : 05.34.42.17.75

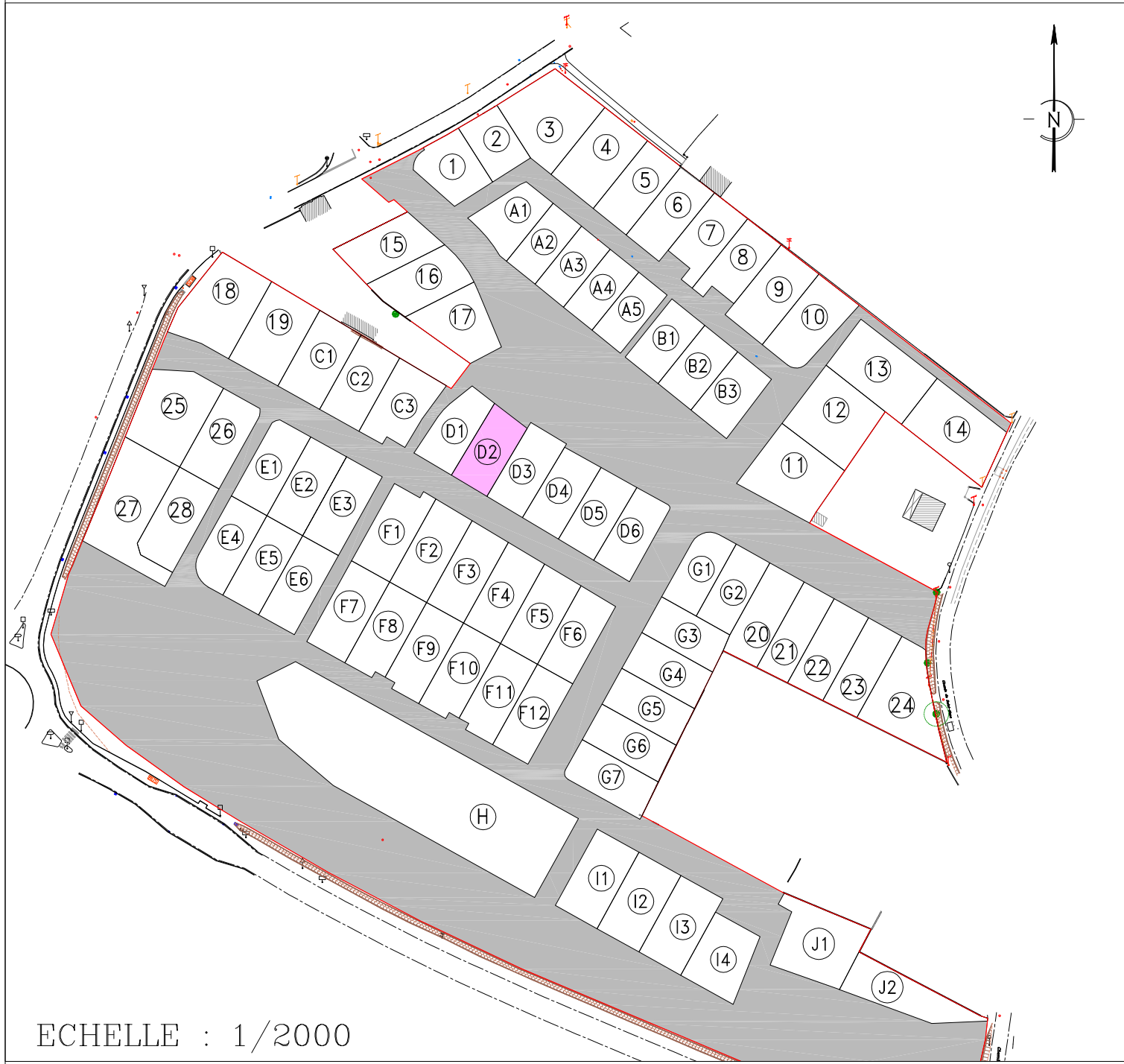
E-mail : acti-geo@wanadoo.fr

Site internet : www.acti-geo.fr

DEPARTEMENT DE LA HAUTE-GARONNE
COMMUNE DE BUZET-SUR-TARN

LOTISSEMENT "LE DOMAINE DE GIBERTOU"

PLAN D'ENSEMBLE



ECHELLE : 1/2000

DESIGNATION CADASTRALE

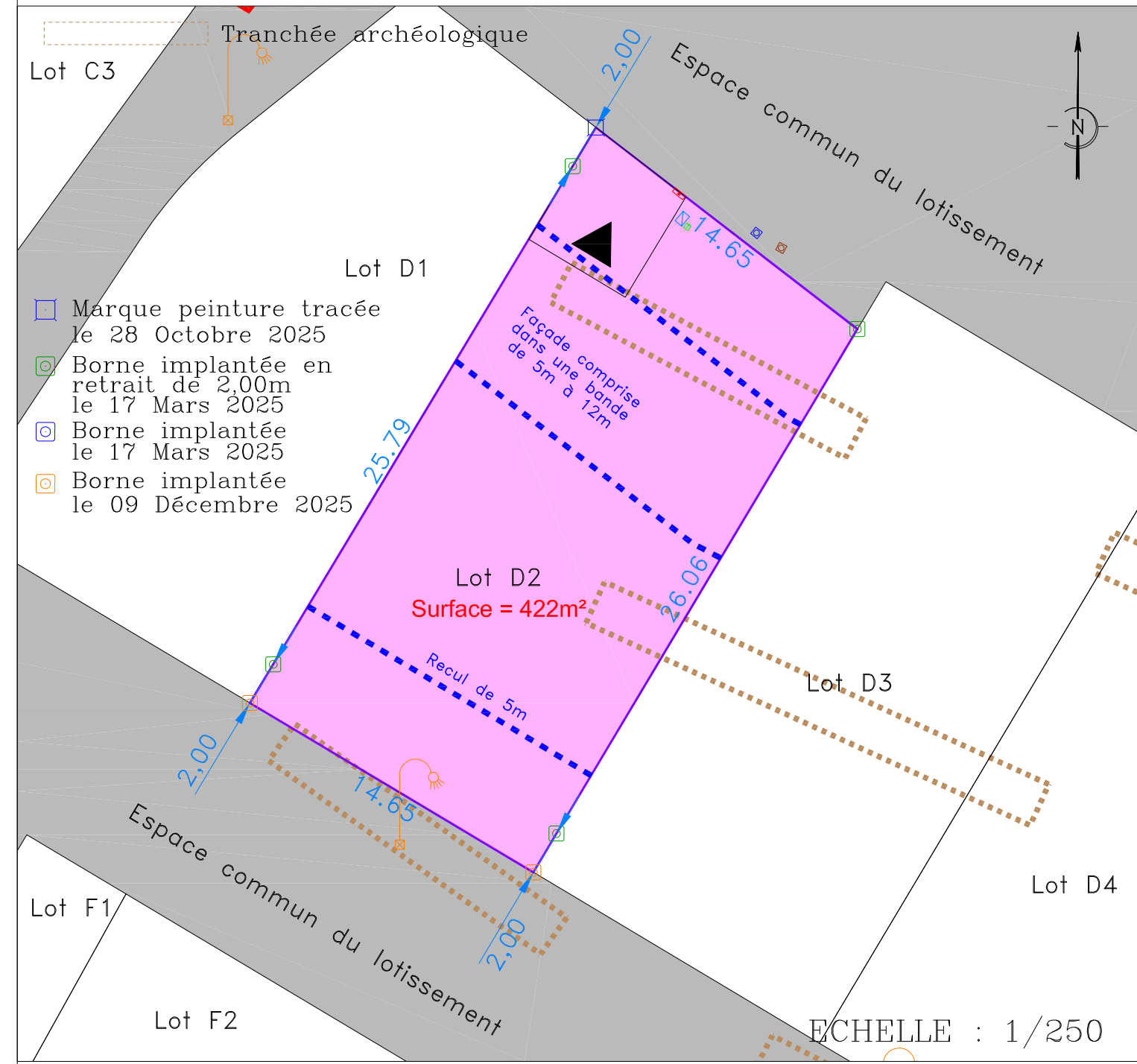
Lot D2

Section : A Numéros document d'arpentage: 1055H-1074Z
 Numéro : 1016
 Surface Arpentée: 422m²

DEPARTEMENT DE LA HAUTE-GARONNE
COMMUNE DE BUZET-SUR-TARN

LOTISSEMENT "LE DOMAINE DE GIBERTOU"

PLAN DU LOT



Tranchée archéologique
 Lot C3
 Lot D1
 Espace commun du lotissement
 Lot D3
 Lot D4
 Lot F1
 Lot F2

- Marque peinture tracée le 28 Octobre 2025
- ⊗ Borne implantée en retrait de 2,00m le 17 Mars 2025
- ⊕ Borne implantée le 17 Mars 2025
- ⊙ Borne implantée le 09 Décembre 2025

- ⊠ Regard AEP
- ⊞ Regard téléphonique
- ⊞ Coffet électrique
- ▶ Accès du lot
- ⊠ Regard EP
- ⊞ Regard EU
- ⌚ Luminaire