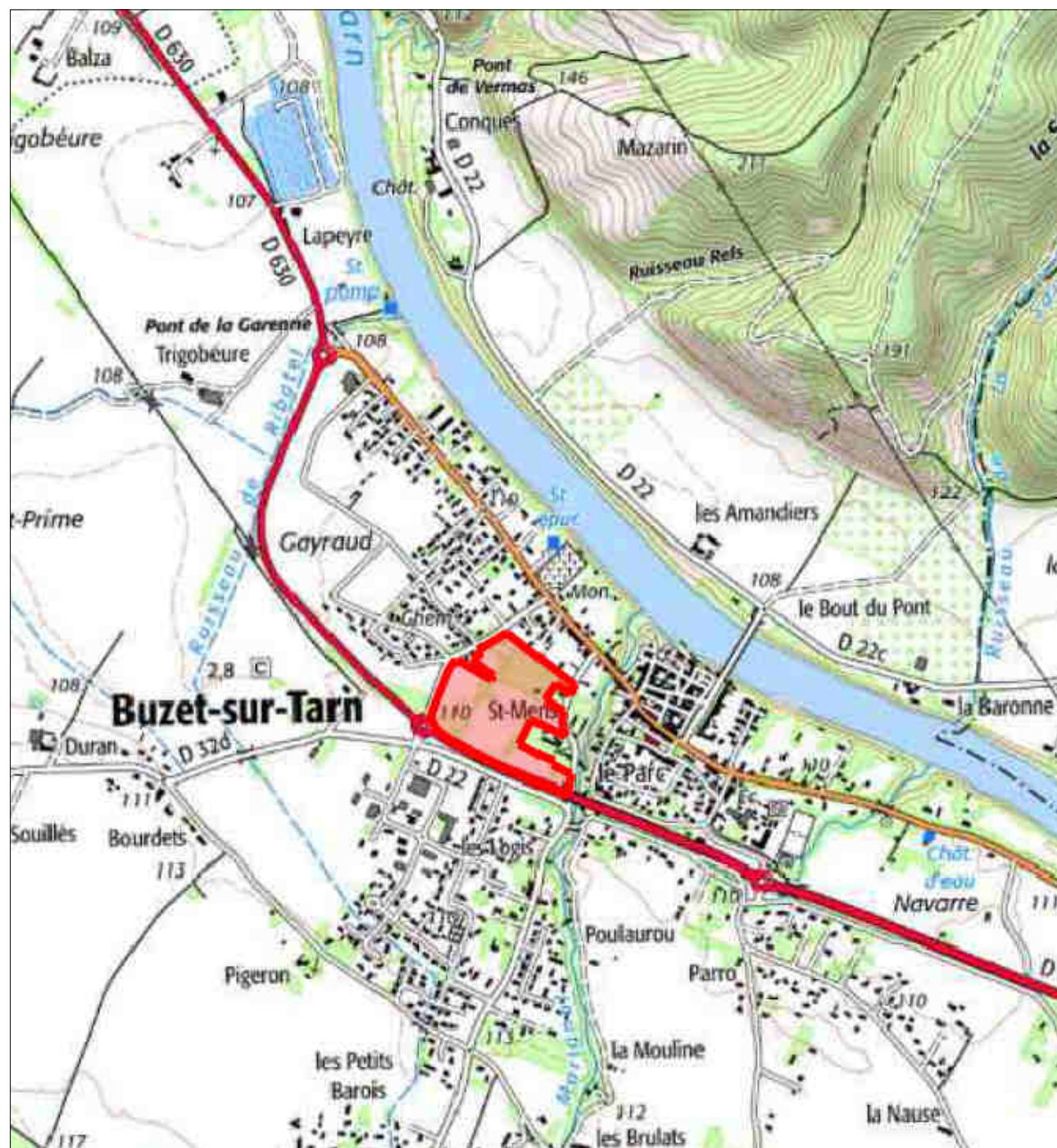


DEPARTEMENT DE LA HAUTE-GARONNE
 COMMUNE DE BUZET-SUR-TARN
 Gibertou
 PLAN DE SITUATION



DEPARTEMENT DE LA HAUTE-GARONNE
 COMMUNE DE BUZET-SUR-TARN
 Gibertou

LOTISSEMENT "LE DOMAINE DE GIBERTOU"

PLAN DE VENTE
 ET DE BORNAGE

LOT 7

(Édition du 05 Novembre 2025)



LAURENT TASSEL
 GEOMETRE-EXPERT (OGE N°05225)

49, Route de LAUNAGUET, 31200 TOULOUSE
 TELEPHONE : 05.34.42.17.75
 E-mail : acti-geo@wanadoo.fr
 Site internet : www.acti-geo.fr



- PLAN AYANT FAIT L'OBJET D'UN LEVÉ RÉGULIER.
 PLAN ÉTABLI D'APRÈS DES DOCUMENTS EXISTANTS.

Date du Levé : 10-11 Mai 2021

Mise à jour : 02 Avril 2025

Mise à jour : 28 Octobre 2025

COORDONNÉES PLANIMÉTRIQUES Système RGF93-CC43
 Système Indépendant
 Système RGF93-CC43 par TERIA

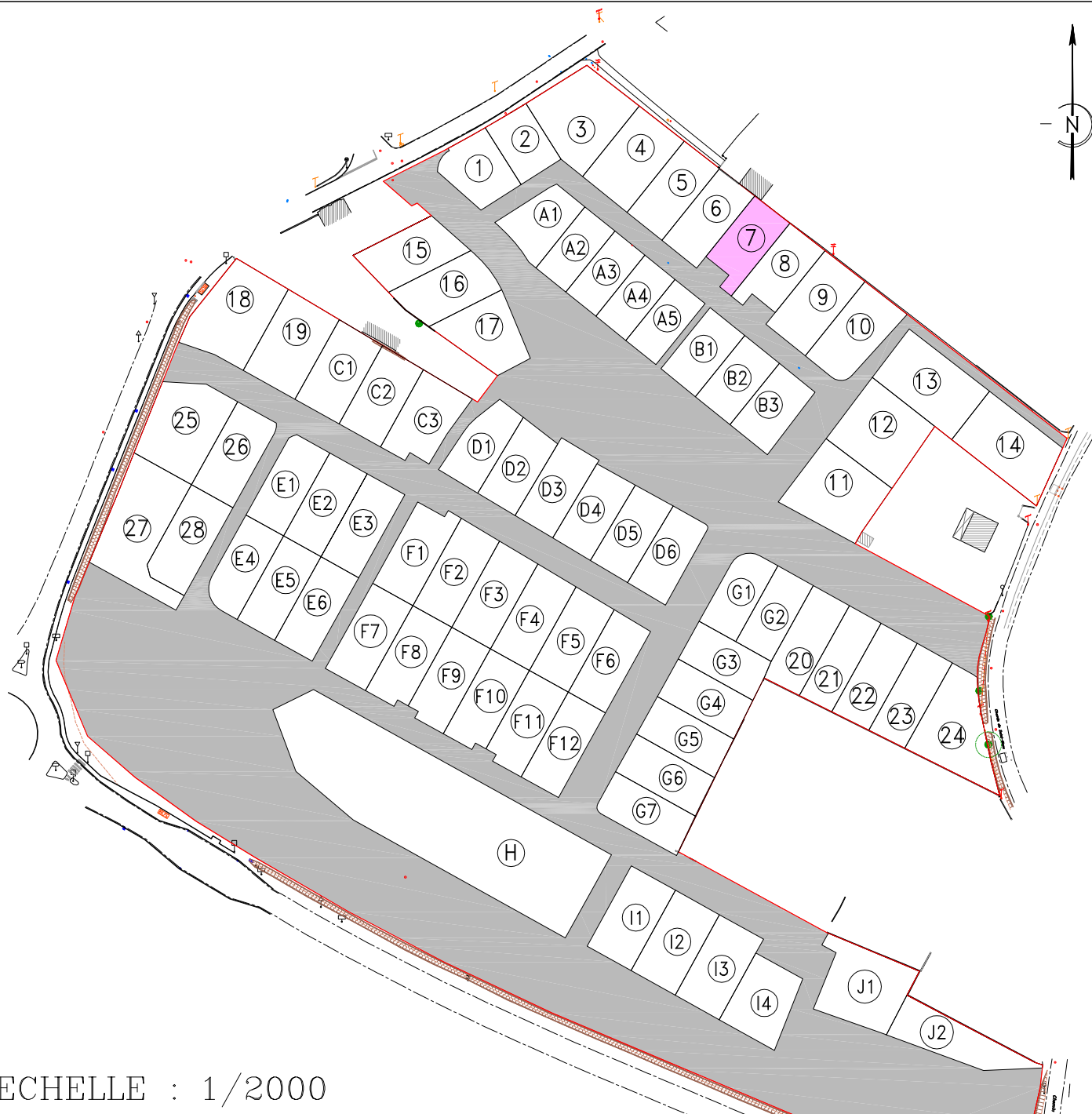
COORDONNÉES ALTIMÉTRIQUES N.G.F. (Nivellement Général de la France).
 Nivellement Indépendant.
 Nivellement par TERIA

N° AFFAIRE : 181111/Lot 7

DEPARTEMENT DE LA HAUTE-GARONNE
COMMUNE DE BUZET-SUR-TARN

LOTISSEMENT "LE DOMAINE DE GIBERTOU"

PLAN D'ENSEMBLE



ECHELLE : 1/2000

DESIGNATION CADASTRALE

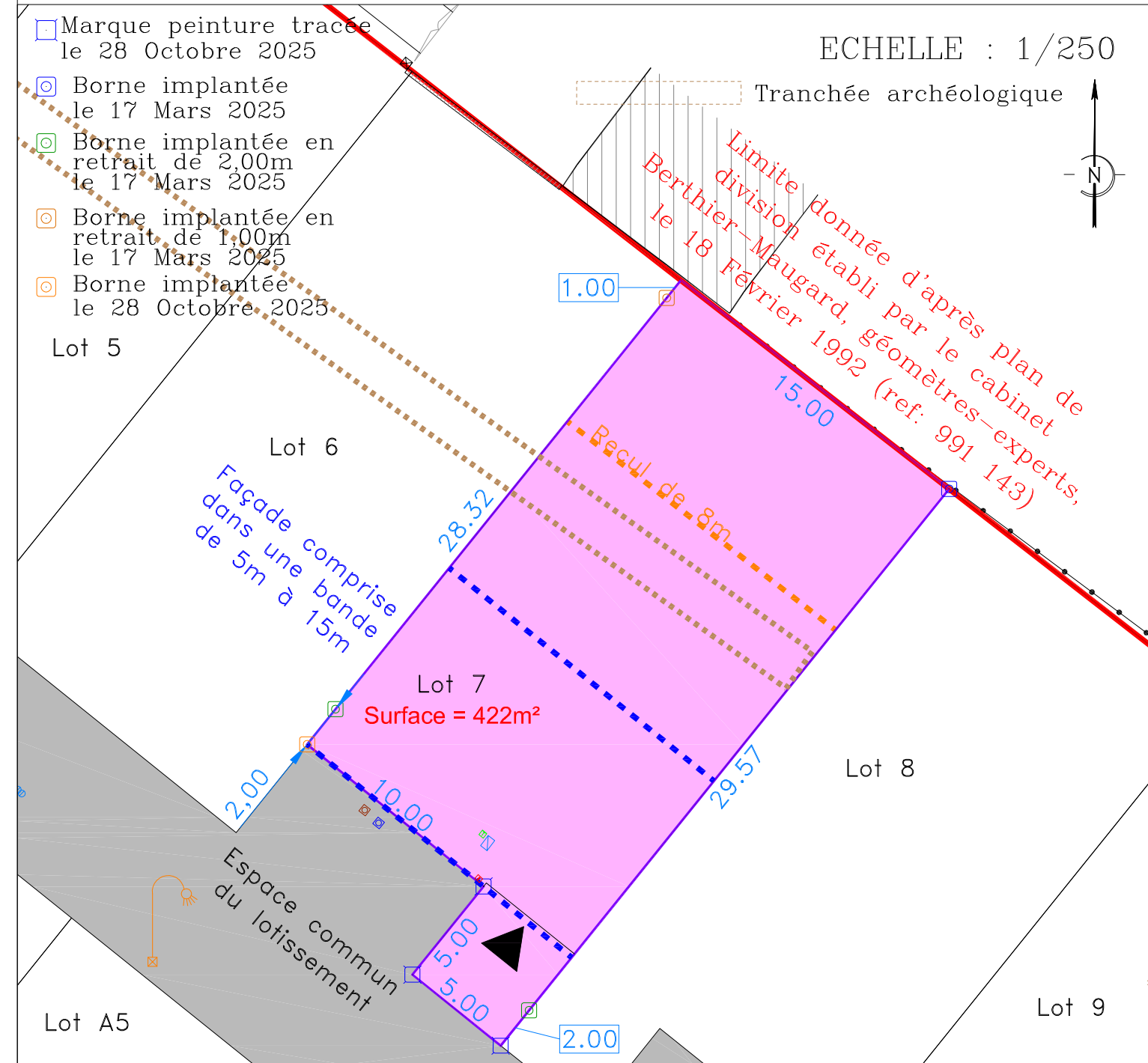
Lot 7

Section : A Numéros document d'arpentage: 1055H
 Numéros : 902 - 915 - 953
 Surface Arpentée: 422m²

DEPARTEMENT DE LA HAUTE-GARONNE
COMMUNE DE BUZET-SUR-TARN

LOTISSEMENT "LE DOMAINE DE GIBERTOU"

PLAN DU LOT



ECHELLE : 1/250

- Marque peinture tracée le 28 Octobre 2025
- Borne implantée le 17 Mars 2025
- Borne implantée en retrait de 2,00m le 17 Mars 2025
- Borne implantée en retrait de 1,00m le 17 Mars 2025
- Borne implantée le 28 Octobre 2025

Tranchée archéologique

Limite donnée d'après plan de division établi par le cabinet Berthier-Maugard, géomètres-experts, le 18 Février 1992 (ref: 991 143)

- Regard AEP
- Regard téléphonique
- Coffet électrique
- ▶ Accès du lot
- Regard EP
- Regard EU
- ☹ Luminaire